










LEGENDA:

- |  |                              |
|--|------------------------------|
|     | Vodotok                      |
| Pp  | Območje preostale nevarnosti |
| Pm  | Območje majhne nevarnosti    |
| Ps  | Območje srednje nevarnosti   |
| Pv  | Območje velike nevarnosti    |
|     | Območje obdelave             |
|     | Veljavnost rezultatov        |
|     | Predvidena gradnja           |

## KARTA RAZREDOV POPLAVNE NEVARNOSTI

po izvedbi omilitvenih ukrepov

M 1:2500

		BIRO GBH d.o.o. GRADBENISTVO, PROJEKTIRANJE IN NAZDOR Pisk. v. mladu 16 E, 2000 Maribor - Slovenija tel. 02/ 331 26 41, gsm: 051/36 44 50, fax: 02/ 331 26 71, e-mail: gbh@gid.net	
številka načrta 289-1/2019		načrt ELABORAT - HIDRAVLIČNA ŠTUDIJA	
investitor/ naročnik BRAČEK UROŠ HVALETINCI 13 2255 VITOMARCI			
objekt POPLAVNOST BRNCE NA OBMČUJU FARMJE ZA PIŠČANCE JAMA ZA ODPADNE VODE, GNOJIŠČE IN SILOS parc. št. 994, 5/1, k.o. Hvaletinci			
vrsta načrta ELABORAT HIDROLOŠKO HIDRAVLIČNE ANALIZE			
risba KARTA RAZREDOV POPLAVNE NEVARNOSTI PO IZVEDBI OMLITVENIH UKREPOV			
merilo M 1: 2500			
projektanti ime odgovorni vodja projekta mag. Miljenko HOČURŠČAK, udg		ident. št. G-1251	datum 08/2020
odgovorni projektant Bojan Kogal, dipl.ing. gr.		G-1795	08/2020
projektant sodelavec			
projektant sodelavec			
obdelovalec risbe			
datum nastanka risbe 08/2020		risba št.	
		G.7	